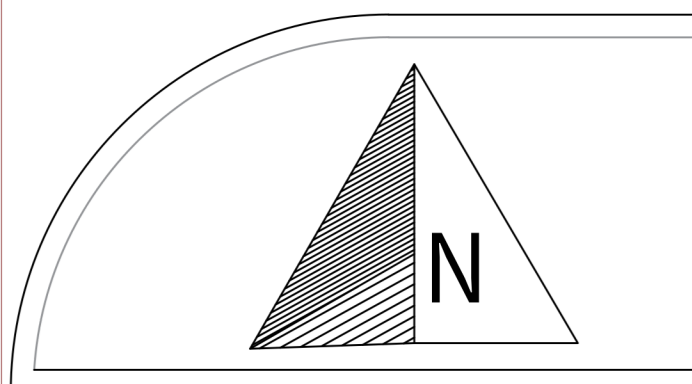


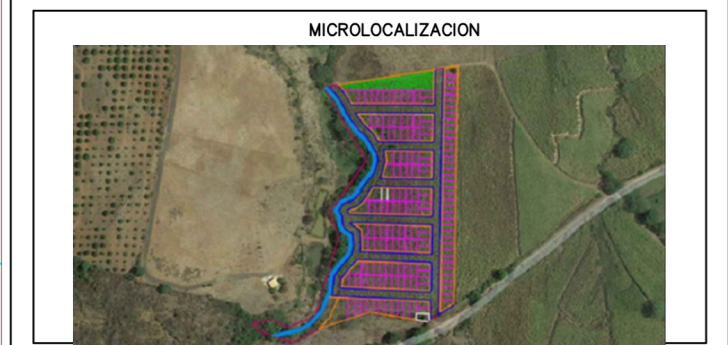
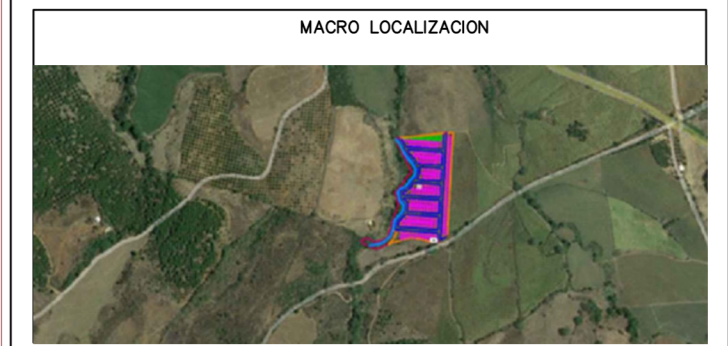


PROYECTO INMOBILIARIO "QUINTA CASTILLO" (ETAPA 1)



PROYECTOS E INGENIERIA

UBICACION:
TEPIC, FRANCISCO I. MADERO PUGA



PROPIETARIO:
SIN DATOS

NOMBRE:
QUINTA CASTILLO

INFORMACION
EJES Y MEDIDAS EN METROS
ESCALAS INDICADAS
VALIDAD COLECTORA: 12 MTS
VALIDAD LOCAL: 9 MTS
ANCHO DE BANQUETA: 1.50 MTS

SIMBOLOGIA
— LIMITE DE TERRENO
— VALIDAD CALLE Y BANQUETA
AD AREA DE DONACION
AV AREA VERDE
A MANZANA
1 NO. DE LOTE
MZA- A NOMBRE DE MANZA
1m2 AREA DEL LOTE
— ESCURRIMIENTO NATURAL

NO. DE CÉDULA PROFESIONAL:
11089089

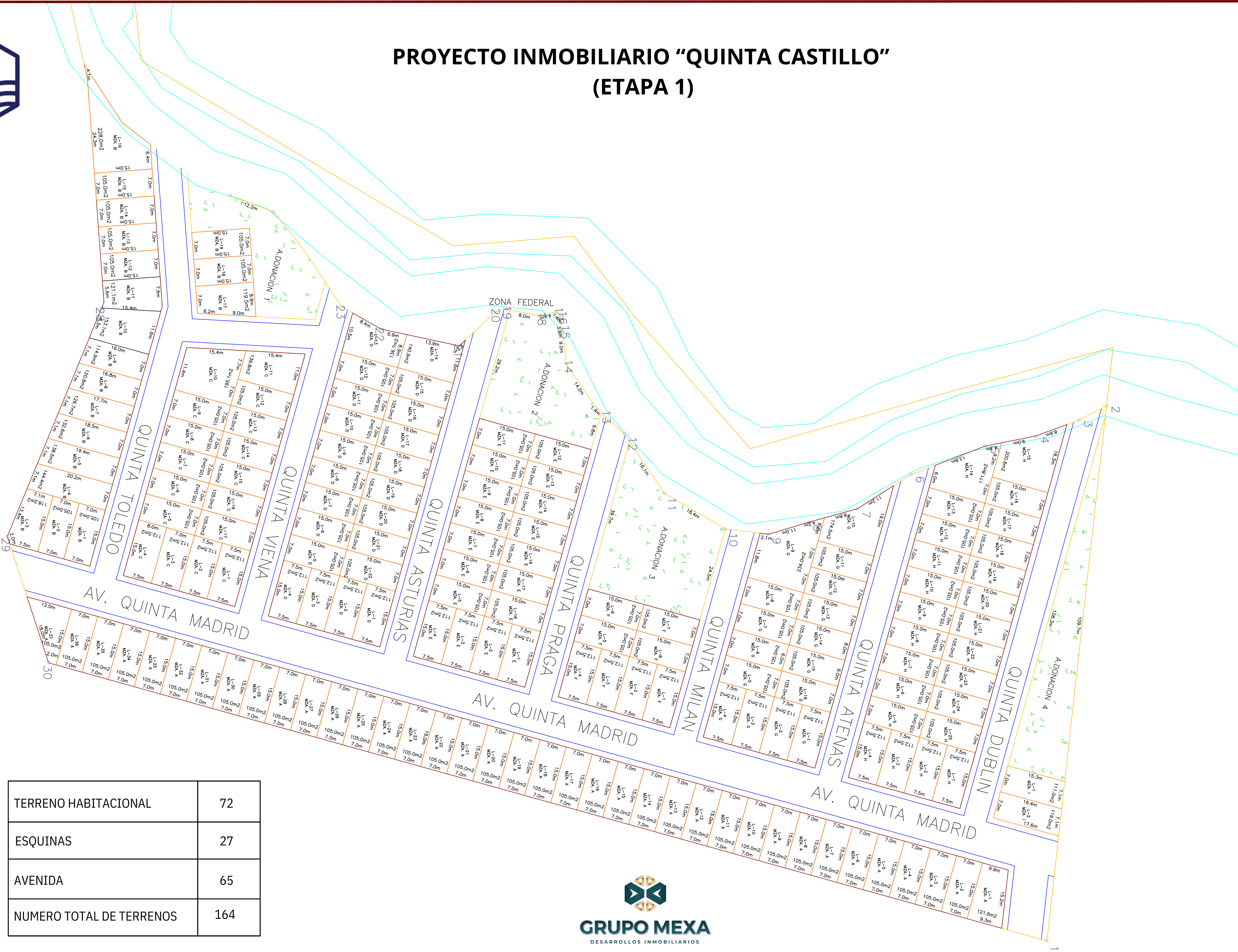
ESCALA:
1:0.50

NO. DE CÉDULA PROFESIONAL:
11089089

FECHA:
ABRIL 2021

NO. DE LAMINA:
01/01

OBSERVACIONES



TERRENO HABITACIONAL	72
ESQUINAS	27
AVENIDA	65
NUMERO TOTAL DE TERRENOS	164

